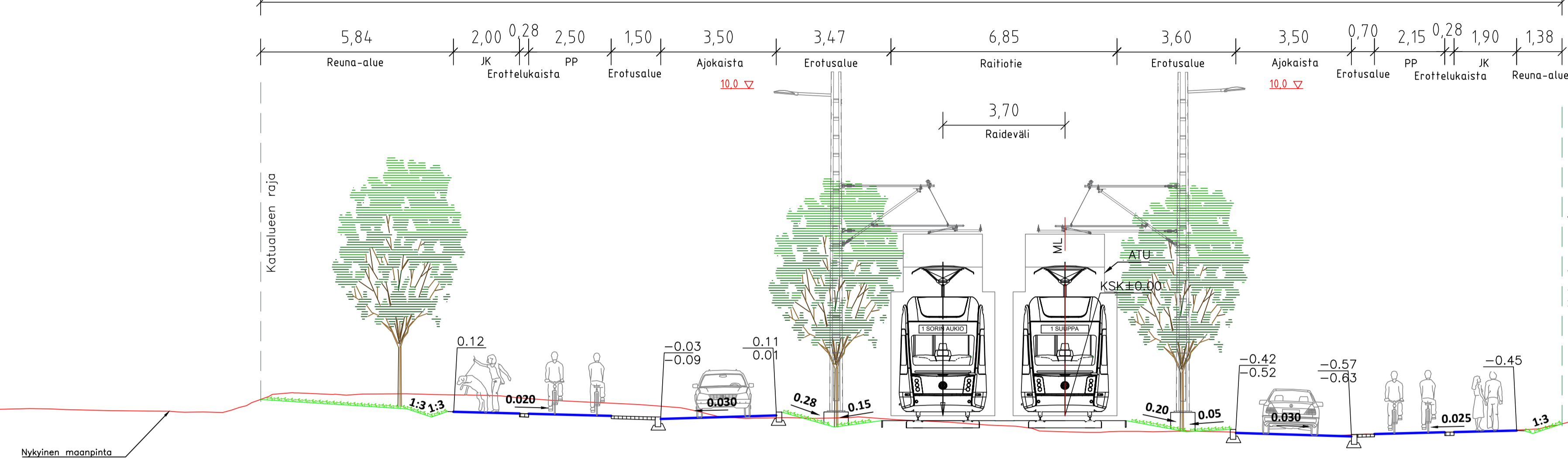


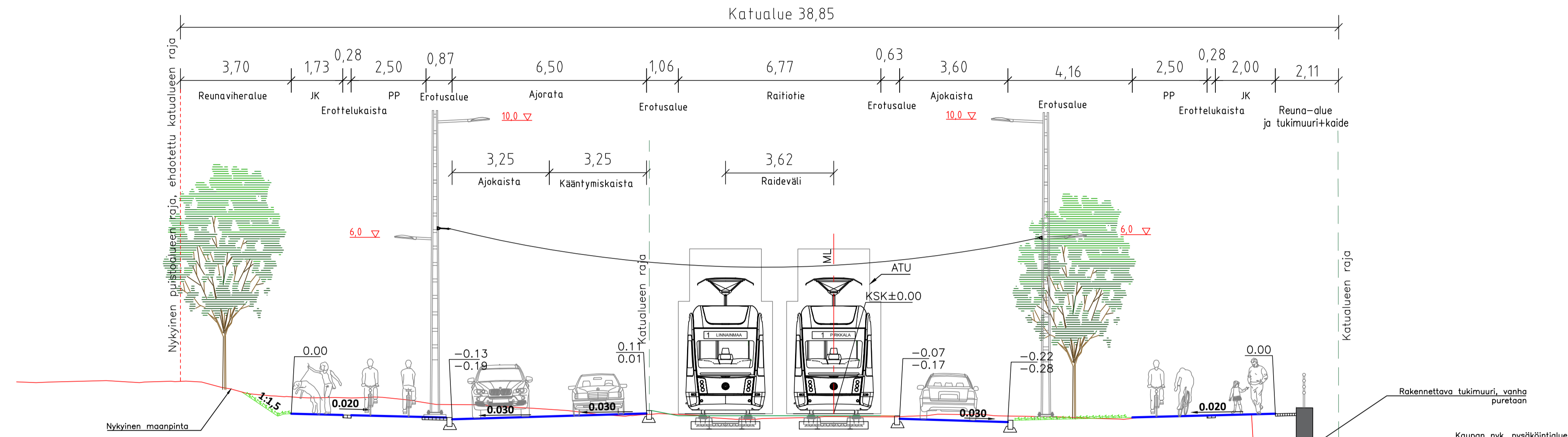
NUOLIALANTIE  
 TYYPPIPOIKKILEIKKAUS 1:100  
 PL 3780

Katualue 39,45



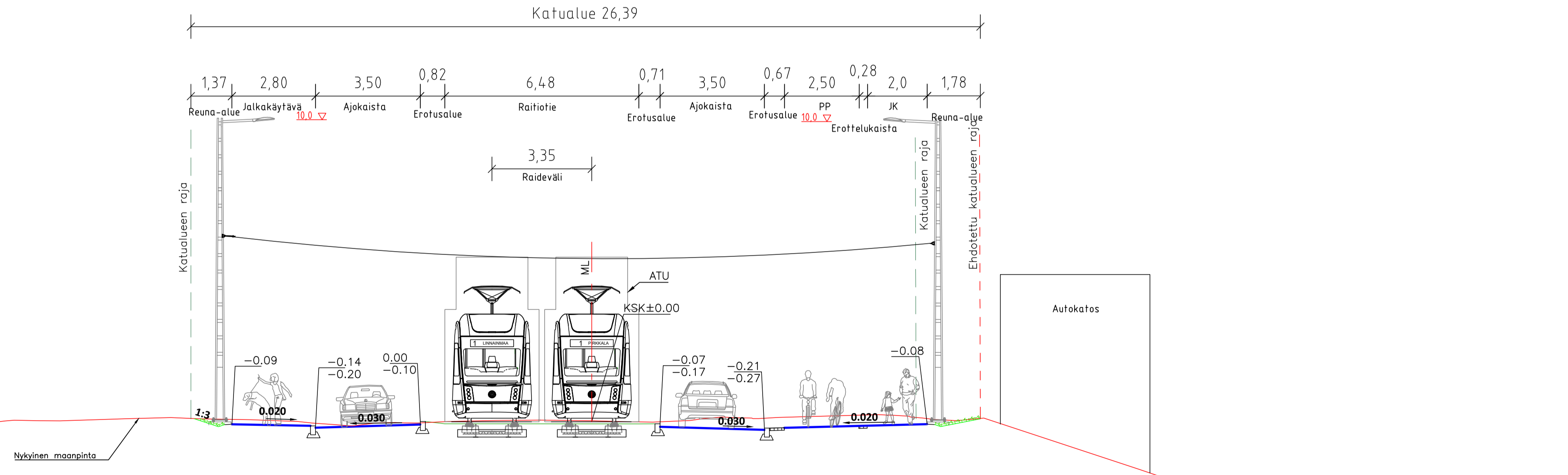
NUOLIALANTIE  
 TYYPPIPOIKKILEIKKAUS 1:100  
 PL 3900

Katualue 38,85



NUOLIALANTIE  
 TYYPPIPOIKKILEIKKAUS 1:100  
 PL 3980

Katualue 26,39



Tässä suunnitelmassa on käytetty ETRS-GK24/N2000 taso- ja korkeuskoordinaatioita

**TAMPEREEN KAUPUNKI**  
 KAUPUNKIYMPÄRISTÖN PALVELUALUE

**NUOLIALANTIE**  
 Väli: Hatampään valtatie – Pirkkalan kuntaraja

RANTAPERKIÖ, HÄRMÄLÄ  
 KATUSUUNNITELMA

Tyyppipoikkileikkaukset 1:100  
 PL 3780, 3900, 3980



Yön päättös:	
Suunnittelupäätöksen päättös:	g
Muutos /	
Tark.	Jouni Siivenius
Hv.	
Pvm.	20.8.2024
Korvaa piir.no	
Ark.no	
Piiri	T. Tuomina, M. Kujala
Suunn.	I. Tuomina
Tark.	A. Viitonen
Piir.no	1/22507/10